

## ИЗВЕЩЕНИЕ О НАМЕРЕНИИ УЧАСТВОВАТЬ В АУКЦИОНЕ № 18/18

о приеме заявлений от граждан о намерении участвовать в аукционе по продаже права на заключение договора аренды земельного участка

Комитет по управлению имуществом администрации Лотошинского муниципального района Московской области в соответствии со ст. 39.18 Земельного кодекса Российской Федерации информирует о возможном предоставлении в аренду следующего земельного участка, государственная собственность на который не разграничена:

- площадью 1503 кв.м, кадастровый квартал: 50:02:0030102, категория земель: земли населенных пунктов, разрешенное использование: объекты гаражного назначения, местоположение: Московская область, Лотошинский муниципальный район, городское поселение Лотошино, рп. Лотошино.

Граждане или крестьянские (фермерские) хозяйства, заинтересованные в приобретении права аренды на указанный земельный участок, в течение 30 дней со дня опубликования данного извещения в газете «Сельская Новь» и размещения в сети Интернет по адресу: [www.лотошинье.рф](http://www.лотошинье.рф), а также <https://torgi.gov.ru>, вправе подавать заявления о намерении участвовать в аукционе по продаже права аренды земельного участка.

Дата начала подачи заявлений 26.11.2018 в 08.00.

Дата окончания срока подачи заявлений 26.12.2018 до 17.00.

Дата подведения итогов – 27.12.2018 в 13:00.

Заявления могут быть направлены посредством почтового отправления по адресу: 143800, Московская область, Лотошинский район, п. Лотошино, ул. Центральная, д. 18, каб. 19 (отдел земельных отношений), представлены нарочным по указанному адресу в приемные дни: среда с 08.00 до 17.00, или направлены на адрес электронной почты: [kotui@mail.ru](mailto:kotui@mail.ru). Заявления, предоставляемые в форме электронного документа, должны быть заверены электронной подписью в соответствии с постановлением Правительства Российской Федерации от 25.06.2012 №634 «О видах электронной подписи, использование которых допускается при обращении за получением государственных и муниципальных услуг».

В заявлении необходимо указать:

- фамилию, имя, отчество, место жительства заявителя и реквизиты документа, удостоверяющего личность заявителя (для гражданина).

К заявлению необходимо приложить:

- копию паспорта (для гражданина);

- документ, подтверждающий полномочия представителя заявителя, в случае, если с заявлением обращается представитель (доверенность, копия паспорта представителя).

Получить более подробную информацию можно по адресу: Московская область, Лотошинский район, п. Лотошино, ул. Центральная, д. 18, каб. 19 (отдел земельных отношений), тел.: 8 (49628) 70-206 (по средам с 08.00 до 17.00). Контактное лицо – Ильменёва Лариса Сергеевна.

Утверждена  
 постановлением Главы Лотошинского  
 муниципального района Московской области  
 № \_\_\_\_\_  
 от " \_\_\_\_ " \_\_\_\_\_ 201 г.

Схема расположения земельного участка или земельных участков  
 на кадастровом плане территории  
 местоположение: Московская область, Лотошинский муниципальный район, городское поселение Лотошино  
 р.п.Лотошино

Условный номер земельного участка _____		
Площадь земельного участка 1503 кв.м.		
Обозначение характерных точек границы	Координаты, м	
	X	Y
н1	522998,23	1260949,92
н2	522997,57	1260991,75
н3	522962,66	1260992,33
н4	522961,21	1260950,59

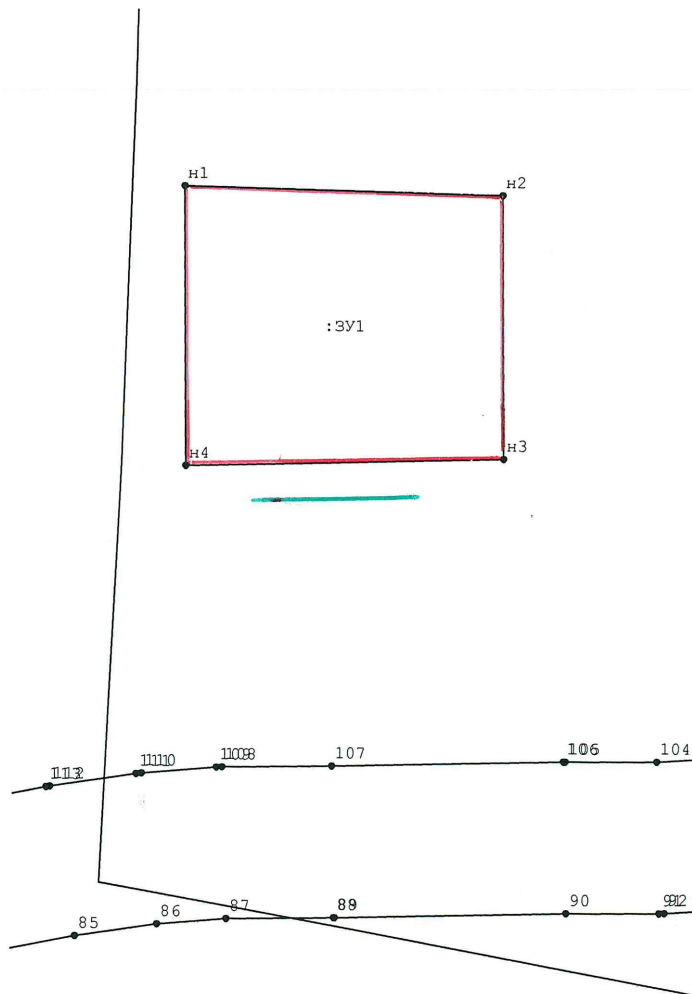
Система координат МСК-50

КПТ.2.1



КАДАСТРОВЫЙ ПЛАН ТЕРРИТОРИИ  
 15.09.2017 г. № МО-17/ЗВ-4123500

Номер кадастрового квартала: 50:02:0030102

1 План (чертеж, схема) земельных участков, расположенных в кадастровом квартале:



Масштаб 1:1000

УСЛОВНЫЕ ОБОЗНАЧЕНИЯ:  
 граница образуемого земельного участка  
 доступ к земельному участку